

# PLAN LOCAL D'URBANISME

## COMMUNE MONTHENAUT


PLAN DES SERVITUDES  
D'UTILITE PUBLIQUE ET  
DES BOIS SOUMIS AU  
REGIME FORESTIER


Echelle: 1/10000

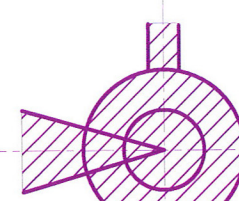
*Nota: Le présent plan étant établi à une échelle importante, il convient pour plus de précision, de se rapprocher des services gestionnaires.*

Le 02 Mars 2012

### LEGENDE

 **AC1** Servitudes de protection des monuments historiques inscrits.

 **PT1** Servitudes relatives aux transmissions radio-électriques concernant la protection des centres de réception contre les perturbations électro-magnétiques.

 **PT2** Servitudes relatives aux transmissions radio-électriques concernant la protection contre les obstacles, des centres d'émission et de réception exploités par l'Etat.

**T7** Servitudes aéronautiques. Servitudes à l'extérieur des zones de dégagement concernant des installations particulières.

 Limite communale.

